



Voyage organisé par Annie & J-Paul CARTIGNY



Samedi 21 mai 2016

Le départ

Toulon – Bastia



Mega Express 4

Le Mega Express 4, 174 mètres de long, peut transporter jusqu'à 2100 passagers et 830 véhicules. Date de lancement : 14 janvier 1995.

Le *Spirit of Tasmania III* arrive en Italie le 5 septembre 2006 et est rebaptisé *Mega express Four*. Le ferry débute son service pour ses nouveaux propriétaires en novembre 2006. Entre janvier et avril 2007, il subit une transformation complète au chantier naval Megatechnica à Perama en Grèce. Sa superstructure arrière est élargie et lui donne un design proche des *Mega Express 1* et *2*. Le navire est rattaché au port de Gênes, bien qu'il ne naviguera jamais dans ces eaux-là.

La Corse, 8.680 km², possède 1000 km de côtes.

Point culminant le Monte Cinto 2.706 m.

322.120 habitants.

Comprend 2 départements : Haute Corse (2B) et Corse du Sud (2A).

Plus grande ville : Ajaccio





Dimanche 22 mai 2016
1^{ère} étape
Bastia - Cap Corse - Patrimonio – Calvi
211km



Bastia est la préfecture du département de la Haute-Corse, dans la région Corse. Avec 42 912 habitants, Bastia est la deuxième commune la plus peuplée de Corse après Ajaccio.



Le Cap Corse est une presqu'île située au nord-est de la Corse. Ses habitants, les Capcorsins, l'appellent « l'île dans l'île ».



Patrimonio est l'une des 8 communes composant l'actuel Canton de la Conca-d'Oro. Elle se situe à 12km de Bastia et 4 km de St-Florent.

Cette commune est réputée pour ses vignobles : Patrimonio AOC.

Calvi est la sous-préfecture du département de la Haute-Corse. Elle est la capitale de la Balagne.





Lundi 23 mai 2016

2^{ème} étape
Calvi - Porto
60km



Calvi est située à l'extrémité nord-ouest de l'île, face au littoral de la Côte d'Azur, bénéficiant de conditions climatiques favorables et dans un environnement de toute beauté, la petite ville de Calvi occupe une position privilégiée en Corse. Calvi est devenue la capitale économique et touristique de la Balagne et la ville est aujourd'hui un des deux pôles touristiques de la région Corse, l'autre étant Porto-Vecchio. De par sa situation, la commune ainsi que toute la région de la Balagne sont soumis aux vents du large. Il y pleut faiblement, ce qui explique la sécheresse estivale et les grands incendies qui s'ensuivent chaque année (37 jours par an avec pluie). Son doux climat, ses plages blondes, la chaîne de montagnes parmi les plus hautes de Corse qui l'entoure, sa fière citadelle, son passé historique, ses ports et son aéroport international sont les atouts majeurs de son expansion.



Porto est la marine du village d'Ota, commune française située dans le département de la Corse-du-Sud . Il appartient à la microrégion du Fora. Le Golfe de Porto a été classé patrimoine mondial de l'humanité par l'UNESCO.





Mardi 24 mai 2016

3^{ème} étape

Porto – Réserve naturelle de Sandola – Girolata - Porto

Journée de repos



La **Réserve naturelle de la presqu'île de Scandola** est une des réserves naturelles (à la fois marine et terrestres) de France, également inscrite sur la liste du patrimoine mondial de l'Unesco, elle fait partie des aires marines protégées de la France.

La partie sous-marine de la réserve naturelle est classée parce qu'abritant, de l'étage médiolittoral à l'étage circalittoral, une biodiversité remarquable. Elle a été jugée représentative des écosystèmes et biocénoses de la façade maritime du Parc naturel régional de Corse.

Elle est gérée par le **Parc naturel régional de Corse**.

La flore : Le site abrite 33 espèces végétales endémiques sur les falaises dont 16 sont des espèces protégées.

La Faune : Les falaises, peu accessibles, protègent les nids de nombreux oiseaux dont le Balbuzard pêcheur, le Cormoran huppé méditerranéen. On y trouve aussi le Puffin cendré, le Faucon pèlerin, le Goéland et le barbu. Parmi les mammifères fréquentant le site, on trouve le Grand dauphin. Les derniers Phoques moines présents en Corse avaient trouvé refuge dans la Scandola, avant la création de la réserve. Pour les reptiles et amphibiens, on trouve vers le Fango des tritons, des salamandres, des truites, des tortues cistude (au barrage des tortues à Galéria où on peut facilement les observer), des grenouilles...



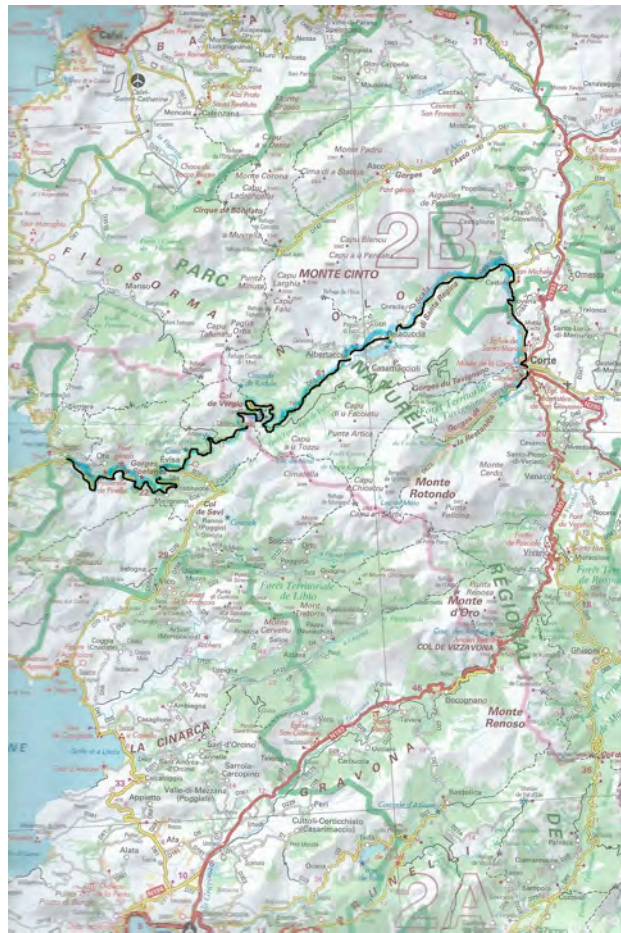


Mercredi 25 mai 2016

4^{ème} étape


Porto - Corte

95km



Corte est une commune française du département de la Haute-Corse et de la collectivité territoriale de Corse, qui a le rang de sous-préfecture. Ses habitants sont les Cortenais.

Occupant une position centrale dans l'île, Corte est la capitale historique et culturelle de la Corse. La « cité paoline » fut en effet choisie par Pascal Paoli comme capitale de la Corse indépendante (entre 1755 et 1769). Sa citadelle abrite depuis 1997 le musée de la Corse. Corte est également le siège de l'Université de Corse Pascal-Paoli, ouverte en 1981, qui accueille environ 4000 étudiants.





Jeudi 26 mai 2016
5^{ème} étape
Corte – Quenza
132km



Aiguilles de Bavella

Les aiguilles de Bavella dominent le col du même nom à 1 218 m, reliant l'Alta Rocca à la côte est de la Corse. Le massif est moins élevé et pourtant bien plus fréquenté que celui des aiguilles de Popolasca

Quenza est une commune française située dans le département de la Corse-du-Sud. La commune appartient à la microrégion de la Scopamène, dans le nord de l'Alta Rocca.





Vendredi 27 mai 2016
 6^{ème} étape
 Quenza - Bonifacio
 86km



Plage de Rondinara



Restaurant de la plage

Bonifacio est une commune française située dans le département de la Corse-du-Sud en région Corse.

Elle appartient à la microrégion du Freto, qui occupe l'extrémité méridionale de l'île. Ses habitants sont les *Bonifaciens* et les *Bonifaciennes*. 2961 hab.

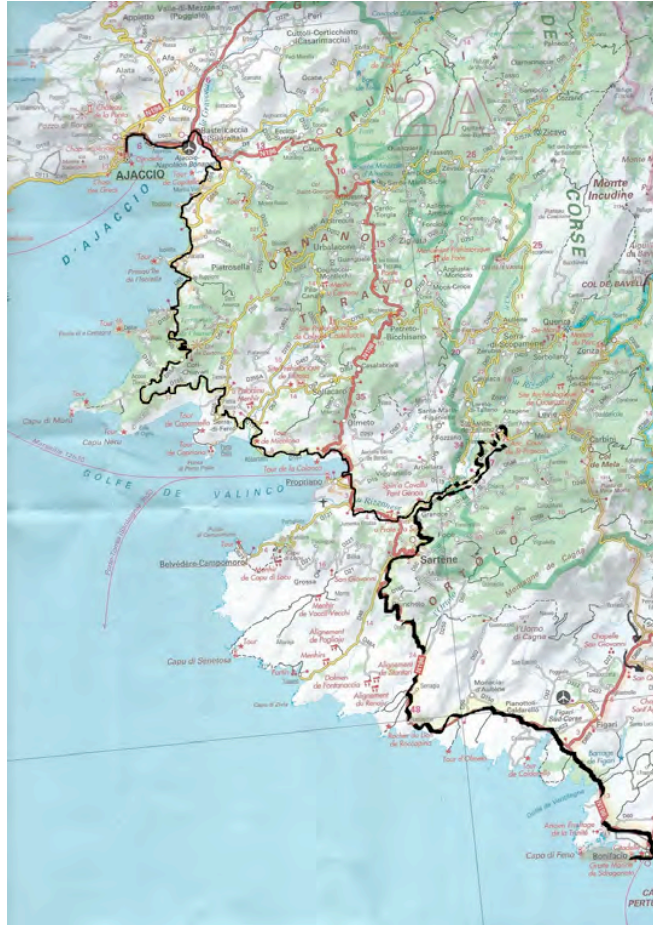




Samedi 28 mai 2016
7^{ème} étape

Bonifacio – Sartène - Ste Lucie de Tallano - Ajaccio

160km




Les Bains des Caldane, un Spa en pleine nature Corse

Se détendre dans un jacuzzi naturel... Près de Sainte-Lucie-de-Tallano, au bord du Fiumicicoli, vous pourrez barboter tranquillement dans une eau thermale à 37°ou 38°.



Ajaccio (66.800 habitants) est la préfecture de la Corse du Sud et siège de la collectivité territoriale de Corse. Ajaccio, « cité impériale » et autrefois « cité du corail », est aussi connue pour être la première ville française libérée durant la Seconde Guerre mondiale, le 9 septembre 1943. La Corse sera totalement libérée de l'occupation le 4 octobre 1943 avec la libération de Bastia.



Napoléon Bonaparte (1769-1821) : empereur des Français et Tino Rossi (1907-1983) : chanteur et acteur sont nés à Ajaccio

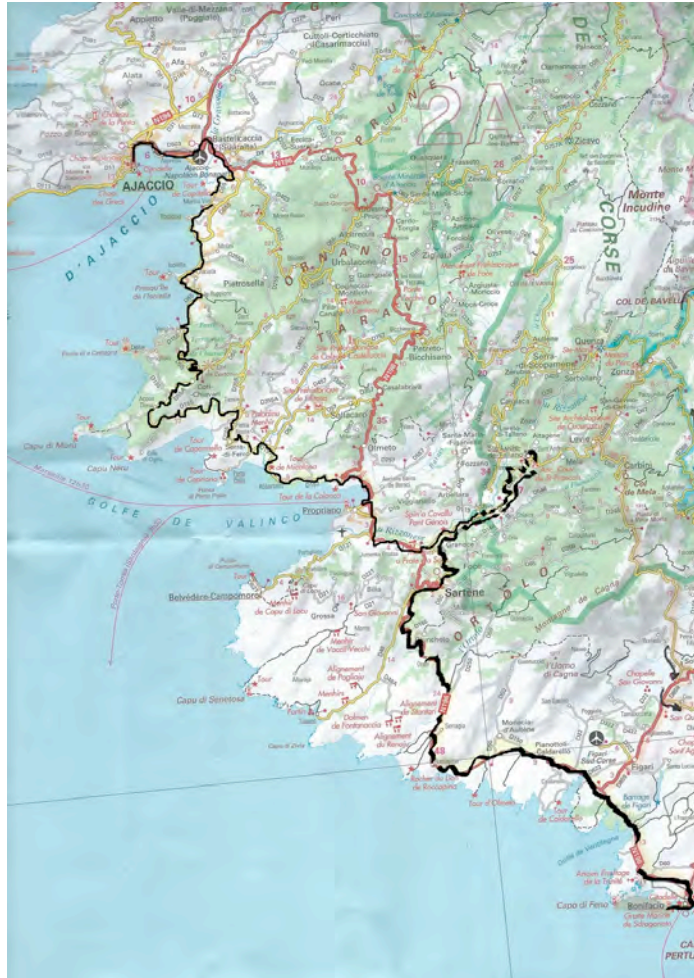


Samedi 28 mai 2016

8^{ème} étape

Bonifacio – Sartène - Ste Lucie de Tallano - Ajaccio

160km




Les Bains des Caldane, un Spa en pleine nature Corse.

Se détendre dans un jacuzzi naturel... Près de Sainte-Lucie-de-Tallano, au bord du Fiumicicoli, vous pourrez barboter tranquillement dans une eau thermale à 37° ou 38°.



Ajaccio (66.800 habitants) est la préfecture de la Corse du Sud et siège de la collectivité territoriale de Corse. Ajaccio, « cité impériale » et autrefois « cité du corail », est aussi connue pour être la première ville française libérée durant la Seconde Guerre mondiale, le 9 septembre 1943. La Corse sera totalement libérée de l'occupation le 4 octobre 1943 avec la libération de Bastia.

Napoléon Bonaparte (1769-1821) : empereur des Français et Tino Rossi (1907-1983) : chanteur et acteur sont nés à Ajaccio





Samedi 28 mai 2016

Le retour
Ajaccio - Toulon



Mega Smeralda

Le Mega Smeralda, 171 mètres de long, peut transporter jusqu'à 2000 passagers et 560 véhicules. Précédemment nommé Color Festival, il a été racheté en 2008 à la compagnie norvégienne Color Line et rebaptisé Mega Smeralda.

Parfaitement équipé, le Mega Smeralda vous propose tout un choix de restaurants et bars, un espace dédié aux enfants, une salle de jeux vidéo, des magasins, une piscine, un club disco et un cinéma, en parallèle avec toutes ses cabines et installations.





Adresses

Dimanche 22 mai	Déjeuner : Osteria di San Martinu Santa Maria D81 20253 PATRIMONO 04.95.37.11.93 Hôtel : L'Onda Av Christophe Colomb 20260 – CALVI 04.95.65.35.00 Dîner : U Minellu Traverse de l'Eglise 20260 – CALVI 04.95.65.05.52
Lundi 23 mai	Hôtel : Le Kallisté Place de la Marine 20150 – PORTO OTA 04.95.26.10.30 Dîner : Le Belvédère Marine de Porto 20150 – PORTO OTA 04.95.26.82.13
Mardi 24 mai	Déjeuner : La Cabane du Berger 20147 – GIROLATA 04.95.20.15.43 Hôtel : Le Kallisté Place de la Marine 20150 – PORTO OTA 04.95.26.10.30 Dîner : Le Belvédère Marine de Porto 20150 – PORTO OTA 04.95.26.82.13
Mercredi 25 mai	Déjeuner : Relais des Lacs « Chez César » Vallée de la Restonica 04.95.46.14.50 Hôtel : Dominique Colonna Vallée de la Restonica 20250 – CORTE 04.95.45.25.65 Dîner : Auberge de la Restonica Vallée de la Restonica 20250 – CORTE 04.95.46.09.58
Jeudi 26 mai	Hôtel + Dîner : Sole e Monti Monticello 20122 – QUENZA 04.95.78.62.53
Vendredi 27 mai	Déjeuner : Restaurant de la plage de Rondinara 06.64.80.27.70 Hôtel : Santateresa Quartier St François 20169 – BONIFACIO 04.95.73.11.32 Dîner : U Castille rue Simon Varsi 20169 – BONIFACIO 04.95.73.04.99
Samedi 28 mai	Déjeuner : « les bains de Caldane » 20112 STE LUCIE de TALLANO 04.95.73.50.26

